













**TECKENFÖRKLARING**

-  Museum
-  Naturområde
-  Sevärdhet
-  Turistinformation
-  Utsiktsplats
-  Vandrarhem
-  Kyrka
-  Slott
-  Camping
-  Fiske

-  Bastslingan
-  Hjortslingan
-  Kulturstråket
-  Skåneleden vandringsled
-  Skånespåret cykelled
-  Naturreservat

0 5 km  
 Kartografi T-Kartor Sweden AB 044-206800.